

Kurzanleitung Geoportal Rhein-Kreis Neuss

Starten Sie das Geoportal: <http://maps.rhein-kreis-neuss.de>

Karteninhalt

Ebenen

- Bodenrichtwerte 2015
- Grundstückskarte
- Wasserschutzzonen
- Landschaftswacht
- Landschaftsplan
- Flächennutzungsplan
- Luftbild 2013
- Hintergrundkarten grau
- Hintergrundkarten farbig

Ihnen stehen je nach Maßstab eine Übersichtskarte, Stadtplan und Grundstückskarte (Flurstücke und Gebäude) in Farbe oder Graustufen, sowie ein aktuelles hochauflösendes Luftbild zur Verfügung. Aus diversen Fachdaten, z.B. Landschaftsplan, Bodenrichtwerte u.a. können Sie durch einfaches Anhaken der gewünschten Ebene den **Karteninhalt** steuern.

Eine Vorauswahl der angebotenen Ebenen kann über die **Themenauswahl** oben rechts im Kartenbild getroffen werden



Zur **Navigation** im Kartenbild stehen die üblichen Funktionen wie Zoomen und Verschieben zur Verfügung. Weitere Möglichkeiten bietet das Navigationstool oben links im Kartenfenster, was sich bei Bedarf einblendet.

Eine weitere Möglichkeit sich im Kartenbild zu positionieren, stellt die **Suche** nach einer Adresse dar. Nach der Gemeindeauswahl geben Sie die Zieladresse ein, die dabei nicht komplett ausgeschrieben werden muss. Wenn Sie keine Gemeinde auswählen, wird das gesamte Kreisgebiet durchsucht. Alle Treffer werden in der Karte markiert.

Über die Trefferliste können Sie dann direkt zur gewünschten Adresse springen.



Mit dem Werkzeug „**Objektinformation**“ können Sachdaten zu den aktuell sichtbaren Ebenen an einem bestimmten Punkt der Karte aufgerufen werden. Hierfür nach Aktivierung des Werkzeugs ins Kartenbild klicken.



Objektinformation

Flurstücke Gebäude

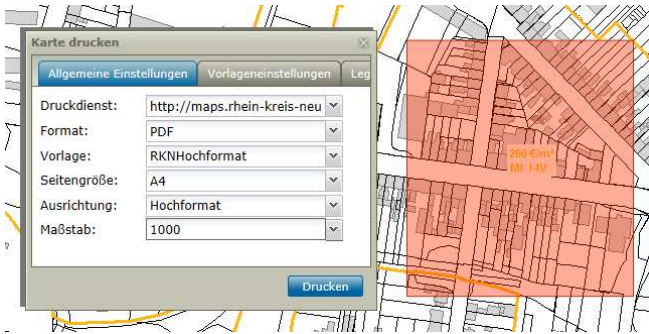
Name	Wert
FLURSTUECK	8
FLUR	11
GEMARKUNG	Grefrath
GEMEINDE	Neuss
KREIS	Rhein-Kreis Neuss
REGIERUNGSBEZIRK	Düsseldorf
LAND	Nordrhein-Westfalen
FLAECH	234
EINHEIT	m2
LAGEBEZEICHNUNG	Tannenweg 27

OK

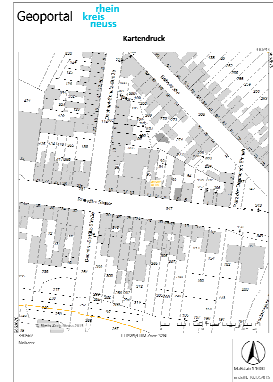
Es öffnet sich ein Fenster mit den für diese Stelle vorhandenen Informationen.



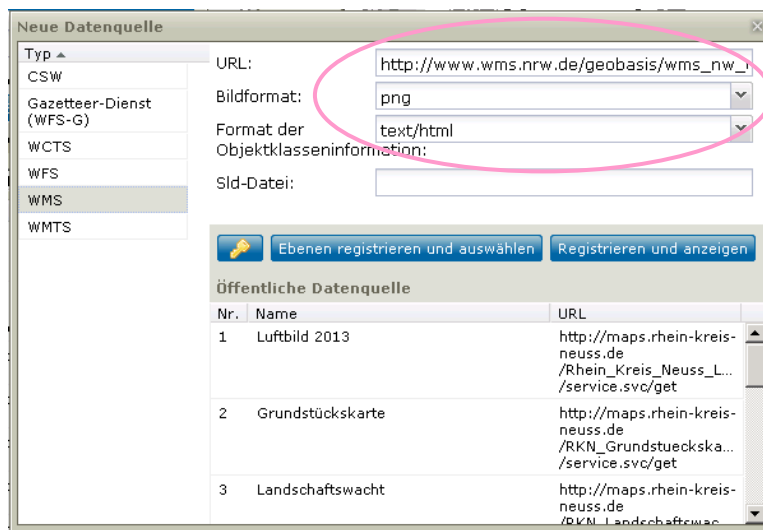
Über das Werkzeug „**Karte drucken**“ kann eine pdf-Datei in den Formaten Din A4 und Din A3 in diversen Maßstäben erzeugt werden. Gedruckt werden die sichtbaren Ebenen, wobei beachtet werden muss, dass die Sichtbarkeit vom gewählten Maßstab des Ausdrucks abhängt. Es können nur Daten gedruckt werden, die im gewählten Maßstab angeboten werden. Der Druckbereich wird im Kartenbild markiert und kann dort noch verschoben werden.



Druck-Ergebnis:



Wer sich Karteninhalte, die nicht im Geoportal Rhein-Kreis Neuss vorgehalten werden, anzeigen lassen möchte, hat die Möglichkeit über die Funktion „**Datenquelle definieren**“ z.B. Web Map Services (**WMS**) anderer Diensteanbieter für sich einzubinden. Hierfür benötigen Sie die URL des gewünschten Dienstes.



Eine ausführliche Beschreibung zu den umfangreichen Funktionen des Geoportals können Sie über einen Link oben rechts in der Kopfleiste aufrufen. Hier finden Sie zu den meisten Fragen, die bei der Nutzung des Geoportals auftreten eine Antwort.