

Einleitung

Liebe Kaarster Familien,
liebe Gäste aus der Umgebung,

nachdem es bereits eine Broschüre zur Kaarster Kunst- und Denkmalroute gibt, die per Rad erkundet werden kann, freuen wir uns, dass wir nunmehr gemeinsam mit Vertretern der Ortsgruppe Kaarst des ADFC, dem Familienbüro des Rhein-Kreis Neuss und der Stadt Kaarst radfahrbegeisterten Familien mit diesem Faltpfad Tipps für eine interessante und aktive Freizeitgestaltung an die Hand geben können.

Hierbei gilt nicht „...höher, schneller, weiter...“, sondern vielmehr sollen das Gemeinschaftserlebnis und die Bewegung in der Natur an erster Stelle stehen.

Eine Rundstrecke von 22,7 km, die je nach Kondition der kleinen und großen Radler natürlich auch in Teilabschnitten zurückgelegt werden kann, führt u.a. vorbei an der Kunstinstallation „Brücken über den Nordkanal“, dem historischen Tuppenhof und der BraunsMühle. Unterwegs laden viele schöne Spiel- und Bolzplätze zu einem aktiven Zwischenstopp ein. Einfach nur mal Ponys beim Weiden zusehen oder den Vorster Wald erkunden, macht Spaß und belastet – wie übrigens alle vorgestellten Freizeittipps – nicht den Geldbeutel.

Also, das Fahrrad auf Verkehrstüchtigkeit prüfen und los kann's gehen!

Wir wünschen eine gute Fahrt und viel Freude beim Erkunden der familienfreundlichen Stadt Kaarst.

Euer/ Ihr Team
vom Rhein-Kreis Neuss und der Stadt Kaarst

historischen Tuppenhof, einem der wenigen noch vorhandenen rheinischen Vierkanthöfe. Das Baudenkmal, dessen älteste Bestandteile um 1700 entstanden, ist heute ein Museum für bäuerliche Geschichte und Kultur. Infos unter: www.tuppenhof.de



(8) Spielplatz Am Haindörnchen
Die kleine aber feine Anlage mit Nestschaukel und Bewegungselementen ist insbesondere für die jüngsten Familienmitglieder geeignet.

(9) Skate-Area Büttgen an der Hermann-Dropmann-Bezirkssportanlage
Die Area mit Fun-Box, Fun-Pipe und anderen Rampen ist nicht nur eine Herausforderung für Skateboarder, sondern kann auch von geschickten BMX-Fahrern genutzt werden.

(10) Rathausplatz Büttgen mit Brunnen und Pfarrkirche St. Aldegundis



Ein schöner Platz für eine Pause ist der Büttgener Rathausplatz mit seiner Brunnenlandschaft. Das begehbare Kunstwerk kann erklettert werden und bei warmem Wetter ist sicher gegen eine kleine Wasserschlacht nichts einzuwenden.

(1) Rathaus mit Aussichtsplattform
Wenn Sie Ihren Familienausflug am Kaarster Rathaus starten, sollten Sie vorab einmal die Aussichtsplattform auf dem Hochzeitsturm des Rathauses besuchen. Von hieraus kann man sich einen ersten Überblick über die Stadtmitte verschaffen. Bei klarem Wetter reicht die Aussicht bis weit ins Umland. Wer entdeckt zuerst das Sportforum in Büttgen, die Skihalle in Grefrath oder gar den Düsseldorf Fernsehturm? (Öffnungszeiten Rathaus: Mo - Fr 8.30 - 18.30 Uhr, Do - 19.00 Uhr, Sa 8.30 - 12.00 Uhr)

(2) Spielplatz Freesenweg
Der Spielplatz wurde von Auszubildenden der Sparkasse Neuss im Jahr 2009 errichtet. Er entstand nach Gestaltungswünschen von Kindern der Gemeinschaftsgrundschule Stakersee. Kleine wie große Kinder können hier unter anderem ihren Gleichgewichtssinn herausfordern.

(3) Spielplatz Alte Heerstraße / Lerchenweg
Gerade bei sehr sonnigem Wetter empfiehlt sich dieser direkt an einem Wäldchen gelegene Spielplatz wegen seiner schattigen Lage. Haben Sie genügend Zeit eingeplant, dann machen Sie doch einen Abstecher zum Kaarster See. Dieser ist in den vergangenen Jahren konsequent zum Naherholungsgebiet ausgebaut worden. Bei einer Umrundung bieten sich immer wieder neue Ausblicke auf die Seenlandschaft.



(4) Bolzplatz Biberstraße
Wie wäre es mit einem kleinen Fußballturnier? Hier lädt ein schöner Wiesenplatz zum Bolzen ein. Die Revanche kann dann auf dem Bolzplatz Bruchweg (16) erfolgen. Steht es dann unent-

den. Aber bitte nur die eigenen Familienmitglieder nassspritzen! Übrigens: Im Sommer findet hier stets ein großer nicht kommerzieller Kindertrödelmarkt statt. Hinweise gibt es zeitnah auf der Internetseite der Stadt Kaarst unter www.kaarst.de.



(11) Spielplatz Lichtenvoorder Straße
Die Schülerinnen und Schüler der benachbarten Grundschule Budica konnten hier ihre Wünsche an einen Spielplatz verwirklichen. Nach ihren Vorstellungen wurde auch der Doppelseilzirkus mit seinen unterschiedlich hohen Spitzen entwickelt, der in dieser Form erstmals in Deutschland errichtet wurde. Hier werden auch die Eltern wieder zu Kindern!

(12) BraunsMühle
Die Turmwindmühle aus dem Jahr 1756 ist mit ihren Getrieben und Mahlwerken bis heute erhalten. Nach aufwändiger Restaurierung ist sie mit ihrer Technik wieder voll funktionsfähig und auch die majestätischen Flügel drehen sich wieder im Wind. Infos unter: www.braunsmuehle.de

(13) Spielplatz Postweg
Diese Anlage wurde erst in 2013 mit neuen Spielgeräten ausgestattet.

(14) Erdbeerhof Küppers mit Ziegen und Ponys
Ohne einen kurzen Zwischenstopp kommt man an dieser Weide nicht vorbei. Die Vierbeiner sind aber auch zu niedlich!

(15) Spielplatz Schlehenweg
Hier heißt es: „Surfen ohne nass zu werden!“ Trockensurfer können auf einem anspruchsvollen Spielgerät ihre Standfestigkeit erproben.

schieden, kann das entscheidende Match auf dem Bolzplatz Am Stüssgeshof (17) ausgetragen werden.

(5) Kunstinstallation Brücken über den Nordkanal
Die Großplastik des Kaarster Künstlers Wilhelm Schiefer ist seit 2010 in den Abendstunden bis 23.00 Uhr atmosphärisch beleuchtet, aber auch bei Tageslicht ist die Kunstinstallation, bestehend aus fünf 14 Meter hohen Holztürmen an beiden Ufern des Nordkanals, die mit Stegen und Leitern verbunden sind, unbedingt sehenswert. Aus den unterschiedlichsten Blickwinkeln erschließen sich immer neue Eindrücke. Infos unter: www.bruecken-ueber-den-nordkanal.de



(6) Vorster Wald
Kannst Du Vögel anhand ihres Gefieders erkennen? Eine Bestimmungstafel für einheimische Vögel hilft Dir hierbei. Vielleicht findest Du ja eine besonders schöne Feder. Erkennst Du verschiedene Baumarten anhand der Form ihrer Blätter? Sammle doch gleich einige Blätter für ein Blätterbild (siehe Bastelanleitung).

(7) Spielplatz Ortsmitte Vorst
Während die Kinder den höchsten Kaarster Seilzirkus erklimmen, ihr Gleichgewicht auf dem Karussell erproben oder Seilbahn fahren, haben die Eltern die Möglichkeit, auf der großen Rasenfläche die Picknickdecke auszubreiten und eine entspannte Verschnaufpause einzulegen. Die vorgeschlagene Tour führt auch vorbei am

Danach kann man dann auf der Seilbahn so richtig „in Fahrt kommen“.

(16) Bolzplatz Bruchweg
Revanche gefällig. Hier erwartet die Podolskis von morgen ein schöner Gummiplatz.

(17) Spielplatz Am Stüssgeshof und ein Bolzplatz Kombiturm mit gebogener Rutsche.

(18) Rathauspark mit See, Skulpturenpark und Senioren-Bewegungsparcour
Im Stadtsee tummelt sich so viele riesige Goldfische und Karpfen über Enten und Wasserhühner bis hin zu Schildkröten. All dieses Getier findet hier hinreichend Nahrung. Also bitte nicht füttern! Vielleicht entdeckst Du ja eines der Hinweischilder, die Dir erklären, warum dies nicht nötig ist. Die Geräte des Senioren-Bewegungsparcours bringen auch jüngeren Familienmitgliedern Spaß. Die 23 Kunststelen auf dem Rathausplatz, im Stadtsee und im Stadtgarten sind Bestandteil eines inzwischen weit darüber hinausreichenden Kunstprojektes. Wer findet sie alle?

(19) Skate-Area Pestalozzistraße
Gleich neben der neuen Stadtparkhalle ist die Area – von Jugendlichen geplant und errichtet – unter anderem mit einem anspruchsvollen Quarter-Pool, eine Herausforderung auch für den geübten Skater. Unser Rundkurs schließt sich nun im Rathauspark hinter dem Rathaus. Haben Sie die gesamte Rundstrecke zurückgelegt? Gratulation für Ihre Ausdauer! Vielleicht haben Sie ja Ihren neuen Lieblingsplatz entdeckt! Und wenn Sie nicht alles geschafft haben, so können Sie sich darauf freuen, sich für eine weitere Etappe bald wieder mit der gesamten Familie aufs Rad zu schwingen. Allen viel Spaß bei der weiteren Erkundung unserer schönen Stadt Kaarst. Es gibt sicherlich noch so manches schöne Fleckchen zu entdecken!

Wegbeschreibung

Vom Rathaus (1) aus starten Sie nach rechts auf die Alte Heerstraße und fahren geradeaus durch den Kreisverkehr in die Lange Hecke. An der ersten Straße links biegen Sie zunächst in die Kampstraße und dann wieder an der nächsten Ecke links in den Freesenweg ab. Nach 100 m liegt auf der rechten Seite der Spielplatz Freesenweg (2). Weiter geht's auf dem Radweg in den Geranienweg; an der Grünstraße halten Sie sich links, um die Maubisstraße an der Ampel überqueren zu können und fahren dann in die Matthias-Claudius-Straße. Kreuzen Sie nun die Martinusstraße an einer Ampel und folgen Sie der Jahrstraße bis zum Ende. Hier biegen Sie links in die Neuhoferstraße und dann rechts in die Alte Heerstraße ab. Dieser folgen Sie bis zum Bauernladen Wilms. Vor dem Kindergarten biegen Sie links ab. Direkt hinter dem Kindergarten gelände rechts befindet sich der Spielplatz Alte Heerstraße / Lerchenweg (3). Von dort geht es weiter über einen Hügel in den Kuckucksweg, danach rechts in die Sperberstraße und dann wieder links auf die Alte Heerstraße. Sie fahren anschließend links eine Rampe hinunter und geradeaus in den Wirtschaftsweg Großer Bruch. Dieser macht eine 90° Kurve nach rechts und endet am Kaarster See. Wer Lust hat, den See zu umrunden, der fährt hinter der Badelandschaft und vor den Tennisplätzen links in den kleinen Waldweg. Dort beginnt dann der Rundweg. Die Ausfahrt nehmen Sie wieder an der Badelandschaft vorbei und fahren dann zum Großen Bruch zurück und auf die Hochhäuser an der Biberstraße zu. Nach den Parkplätzen gibt es rechts einen Durchlass zum Bolzplatz Biberstraße (4). Weiter geht's rechts auf der Biberstraße, wieder rechts in die Gemenstraße, vorbei am Parkplatz und sodann an der Ampel über die Neersener Straße. Hier steht die Kunstinstallation Brücken über den Nordkanal (5). Wir überqueren die Schienen und unsere Runde durch den Vorster Wald (6) kann beginnen. Hier haben Sie jetzt die Wahl: 1. Entweder halten Sie sich links auf dem Hauptweg an einer alten Waldhütte vorbei und fahren danach erneut links bis zum städtischen Baubetriebshof oder 2. Sie halten sich rechts, nehmen hinter dem Sportplatz den 5. Querweg links, fahren am Ende des Weges erneut links und passieren dann eine Bestimmungstafel für einheimische Vögel. Zurück geht es immer dem Hauptweg folgend am Sportplatz vorbei, an der 3. Weggabelung rechts haltend und dann weiter wie bei Punkt 1 zum Baubetriebshof. Dahinter befindet sich auf der rechten Seite das Bodendenkmal Holzbüttger Haus. Hier biegen Sie rechts ab und erreichen das Schulgelände des Georg-Büchner-Gymnasiums. Am Ende des Schulgeländes fahren Sie rechts und radeln immer am Zaun entlang, um dann in den Klösgesamp zu gelangen. Dieser Straße folgen Sie bis zum Ende und biegen rechts ab in den Linning. Schwenken Sie in den nächstmöglichen Weg links ein und fahren Sie dann geradeaus bis zur nächsten Bebauung weiter. Vor den Häusern biegen Sie rechts ab, halten sich links und gelangen dann zum Spielplatz Ortsmitte Vorst (7). Fahren Sie weiter in Fahrtrichtung am REWE-Markt vorbei, überqueren Sie die Wattmannstraße und fahren Sie geradeaus in die Schulstraße weiter geradeaus in die Westfalenstraße und folgen Sie dabei den Schildern zum historischen Tuppenhof. Von dort fahren Sie auf dem Rottes weiter. Nach den letzten Häusern folgen Sie dem Wirtschaftsweg links bis zur Vorster Straße. Hier fahren

Sie rechts bis zum Kreisverkehr und biegen links in die Straße Am Haindörnchen ab. Dort liegt dann linker Hand der Spielplatz Am Haindörnchen (8). Der Straße Am Haindörnchen folgen Sie weiter, bis diese auf der Vorster Straße endet, dann biegen Sie links ab, fahren auf der Hauptstraße weiter bis zum Ortseende von Driesch und begeben sich dann rechts auf den Wirtschaftsweg, dem Sie durch die Unterführung der L 154 bis nach Büttgen folgen. Auf dem Schulgelände links gibt es Tischtennisplatten, eine Torwand und einen Basketballkorb. Fahren Sie zurück zur L 154 und nehmen Sie dann rechts den Radweg bis zur Driescher Straße, dort biegen Sie rechts ab und finden auf der rechten Seite die Skate-Area Büttgen an der Hermann-Dropmann-Bezirkssportanlage (9). Folgen Sie weiter der Driescher Straße und benutzen Sie links die Bahnunterführung zur Bahnstraße. Geradeaus gelangen Sie nun zum Rathausplatz Büttgen mit Brunnen und Pfarrkirche St. Aldegundis (10). Behalten Sie die Fahrtrichtung bei, biegen Sie hinter dem Rathaus rechts ab und fahren Sie dann links in die Bachstraße. Biegen Sie in den 2. Radweg rechts ab und gelangen Sie in den Hans-Peter-Keller-Weg. Am Ende des Weges liegt links der Spielplatz Lichtenvoorder Straße (11), gleich daneben die Grundschule Budica Büttgen. Kehren Sie zurück auf den Hans-Peter-Keller-Weg und folgen Sie diesem über mehrere Kreuzungen bis zum Ende; dann gelangen Sie geradeaus in die Krefelder Straße und danach links in die Jan-van-Werth-Straße. Biegen Sie sodann rechts ab in die Novesiastraße und folgen dieser bis zum Ende. Überqueren Sie die L 381 an der Ampel und folgen Sie den Wegweisern zur BraunsMühle (12). Radeln Sie weiter in Fahrtrichtung, am Drängelgitter halten Sie sich links und fahren am Haus links vorbei parallel zur Bahn in Richtung Büttgen. Nach der Überführung biegen Sie links in den Postweg, wo sich auf der rechten Seite der Spielplatz Postweg (13) befindet. Wenden Sie und folgen Sie linker Hand dem Radweg, queren Sie die Vom-Stein-Straße und fahren Sie weiter bis zum Radwegende. Rechts biegen Sie in den Wirtschaftsweg Mühlenstraße - hier grasen auf einer Weide viele Pferde. Am Ende des Weges biegen Sie rechts in die Hasselstraße. An deren Ende öffnet sich rechts vor Ihnen die Pferdeweide am Erdbeerhof Küppers mit Ziegen und Ponys (14). Fahren Sie gegenüber der Weide in die Kreuzstraße und dann links in den Großen Mühlenweg. Kreuzen Sie die Königstraße, fahren Sie geradeaus in den Goldregenweg und dann rechts in den Schlehenweg. Etwas versteckt auf der rechten Seite liegt der Spielplatz Schlehenweg (15). Kehren Sie zurück auf den Goldregenweg und fahren Sie dann geradeaus in den Bruchweg. Hinter dem Pfarrzentrum befindet sich auf der rechten Seite der Bolzplatz Bruchweg (16). Radeln Sie wieder zum Pfarrzentrum, biegen Sie links ab und überqueren Sie nun die Schienen sowie die Neersener Straße. Weiter geht es auf der Erfstraße in Richtung Stadtmitte. An der Fußgängerampel biegen Sie links ab und gelangen in eine Grünanlage, in welcher linker Hand der Spielplatz Am Stüssgeshof und ein Bolzplatz (17) zu finden sind. Über den Parkplatz geht es weiter in den Rathauspark mit See, Skulpturenpark und Senioren-Bewegungsparcour (18) und zur Skate-Area Pestalozzistraße (19) - gleich neben der neuen Stadtparkhalle gelegen. Der Rundkurs schließt sich im Rathauspark hinter dem Rathaus.

Getreiderätsel


Wer weiß, wie es heißt???



Auflösung: (von oben links beginnend) 1.Hafer, 2. Gerst, 3. Roggen, 4. Weizen

Blätterbilder

Sammelt auf Eurer Tour die schönsten Blätter, legt sie zuhause unter ein weißes Papier und malt mit Wachsmalstiften leicht über das Papier. So macht Ihr die feine Blattstruktur sichtbar und erhaltet die schönsten Kunstwerke!



DAS PROJEKT RUFT AUF, HILFE ZU LEISTEN UND SICH AKTIV EINZUSETZEN.

Läden und Gewerbebetreibende, die das „Ja klar! Hier bist Du sicher“-Zeichen an ihrer Tür oder im Schaufenster anbringen, signalisieren: Hier ist ein Zufluchtsort, hier sind Menschen, die helfen und gleichzeitig ein Signal gegen potentielle Täter und für bürgerschaftliches Engagement setzen.

Darüber hinaus sollen Kinder lernen, ihre Hemmschwelle zu überwinden, um sich Hilfe zu erfragen.

WER UND WIE KANN MAN MITMACHEN?

Projektteilnehmer können sein: Einzelhandelsgeschäfte, Friseure, kleinere Supermärkte, Apotheken, Banken, Büros, Praxen, etc. mit Publikumsverkehr und mindestens zwei Mitarbeiterinnen bzw. Mitarbeitern.

Sollten Sie in Ihrem Wohnumfeld oder bei Ihrer Radtour durch Kaarst mögliche Projektpartner wahrnehmen, die noch keinen Aufkleber haben, sprechen Sie die Unternehmer an, erzählen Sie von dem Projekt und unterstützen Sie damit die Sicherheit der Kinder in Kaarst.

Kontakt: Stadt Kaarst
Bereich Jugend und Familie
E-Mail: info@kaarst.de



Natur-Kunst

Im Wald und auf Wiesen sind die Materialien, die man braucht, um ein Natur-Kunstwerk herzustellen, schnell zu finden. Aus Steinen, Tannenzapfen, Grashalmen, Blumen und vielem mehr können die verschiedensten Dinge entstehen: Sonne, Gesichter, Tiere, Mandalas.

Nicht nur den Kindern fällt sicher etwas ein!



Kooperationspartner:



Mit freundlicher Unterstützung von:



Impressum:
Rhein-Kreis Neuss · Der Landrat
Oberstraße 91 · 41460 Neuss

www.rhein-kreis-neuss.de



Fotos: Rhein-Kreis Neuss, Stadt Kaarst, Klaus Stevens
Layout: DTP grafik Puttins, Rhein-Kreis Neuss, Presse- und Öffentlichkeitsarbeit
Stand: Februar 2014

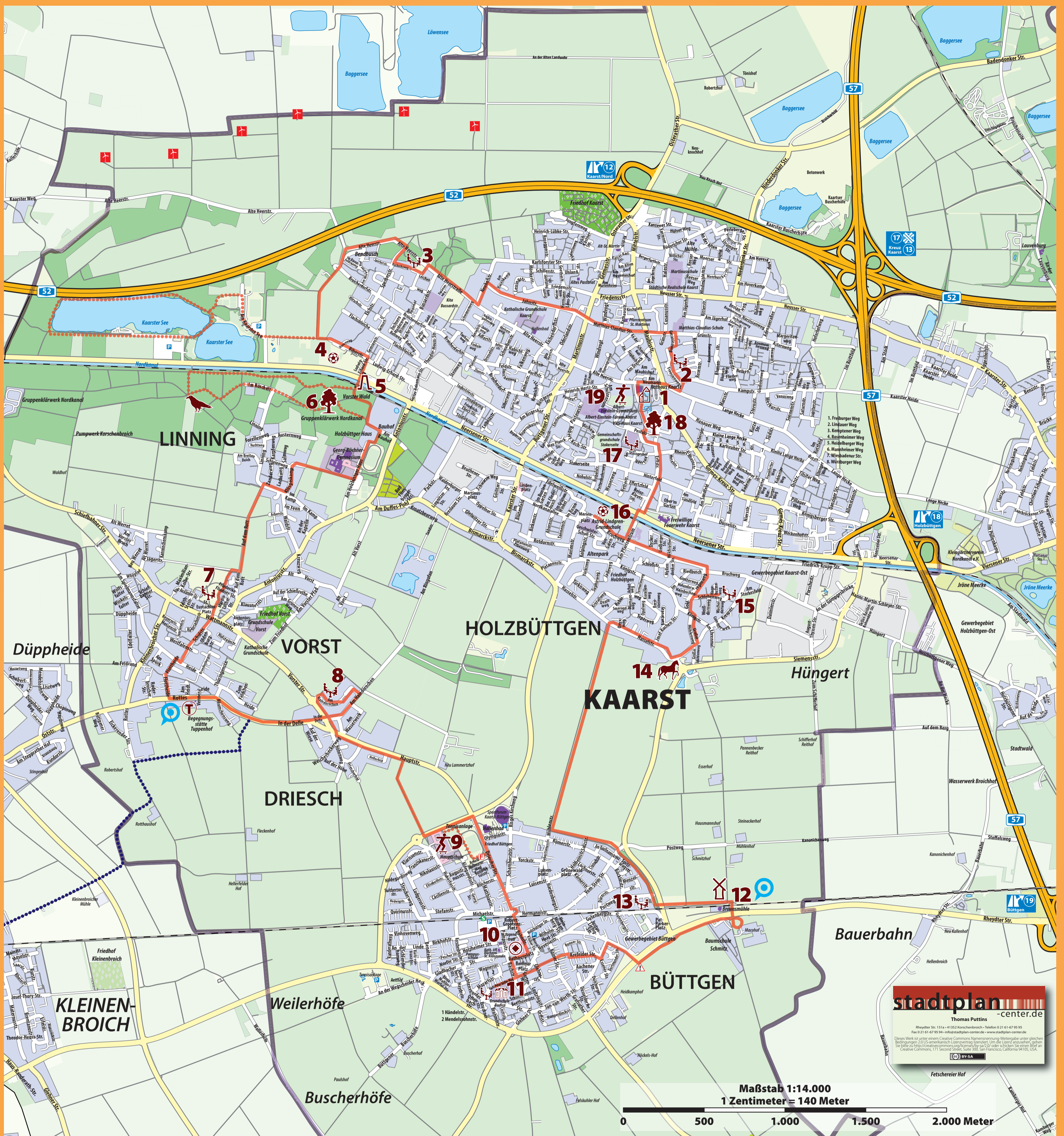
Familien Freizeit Tipps

für Kaarst



Kostenfreie Aktionen unter freiem Himmel!





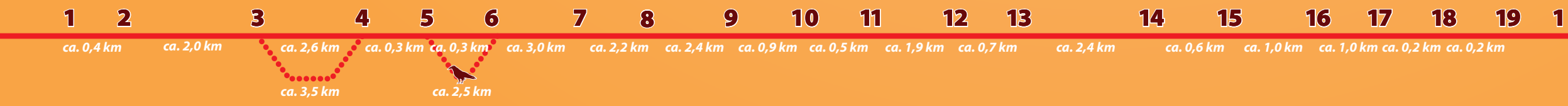
stadtplan
-center.de
Thomas Puttins
Rheydter Str. 151a • 41532 Kaarst-Broich • Telefon 0 21 61 47 95 95
Fax 0 21 61 47 95 94 • info@stadtplan-center.de • www.stadtplan-center.de
(Dieses Werk ist unter einer Creative Commons Namensnennung-Weitergabe unter gleichen Bedingungen 2.0 (cc-by-sa) Lizenz veröffentlicht. Um die Lizenz anzusehen, gehen Sie bitte zu <http://creativecommons.org/licenses/by-sa/2.0/> oder schicken Sie einen Brief an Creative Commons, 17 Second Street, Suite 300, San Francisco, California 94103, USA.)
© BY-SA

Maßstab 1:14.000
1 Zentimeter = 140 Meter

0 500 1.000 1.500 2.000 Meter

- | | | | | |
|--|---|--|--|--|
| 1 Rathaus Kaarst | 5 Kunstinstallation Brücken über den Nordkanal | 9 Skate-Area an der H.-Droppmann-Bezirkssportanlage | 13 Spielplatz Postweg | 17 Spielplatz Am Stüssgeshof |
| 2 Spielplatz Freesienweg | 6 Vorster Wald | 10 Rathaus Büttgen / St. Aldegundis, kath. Pfarrkirche | 14 Pferdeweide Erdbeerhof Küppers | 18 Stadtpark mit Skulpturenpark und Senioren-Bewegungsparcour |
| 3 Spielplatz Alte Heerstraße / Lerchenweg | 7 Spielplatz Ortsmitte Vorst | 11 Spielplatz Lichtenvoorder Straße / Schulhof Grundschule Budica Büttgen | 15 Spielplatz Schlehenweg | 19 Skate-Area Pestalozzistraße |
| 4 Bolzplatz Biberstraße | 8 Spielplatz Am Haindörnchen | 12 BraunsMühle | 16 Bolzplatz Bruchweg | T Extra-Tipp Historischer Bauernhof Tuppenhof |

Kilometerangaben zur Hauptroute



- Extra-Tipp Historischer Bauernhof Tuppenhof
- Kultuhr
- Hauptroute ca. 22,7 km
- ca. 6 km zusätzliche Routen
- Interkommunale Verbindung